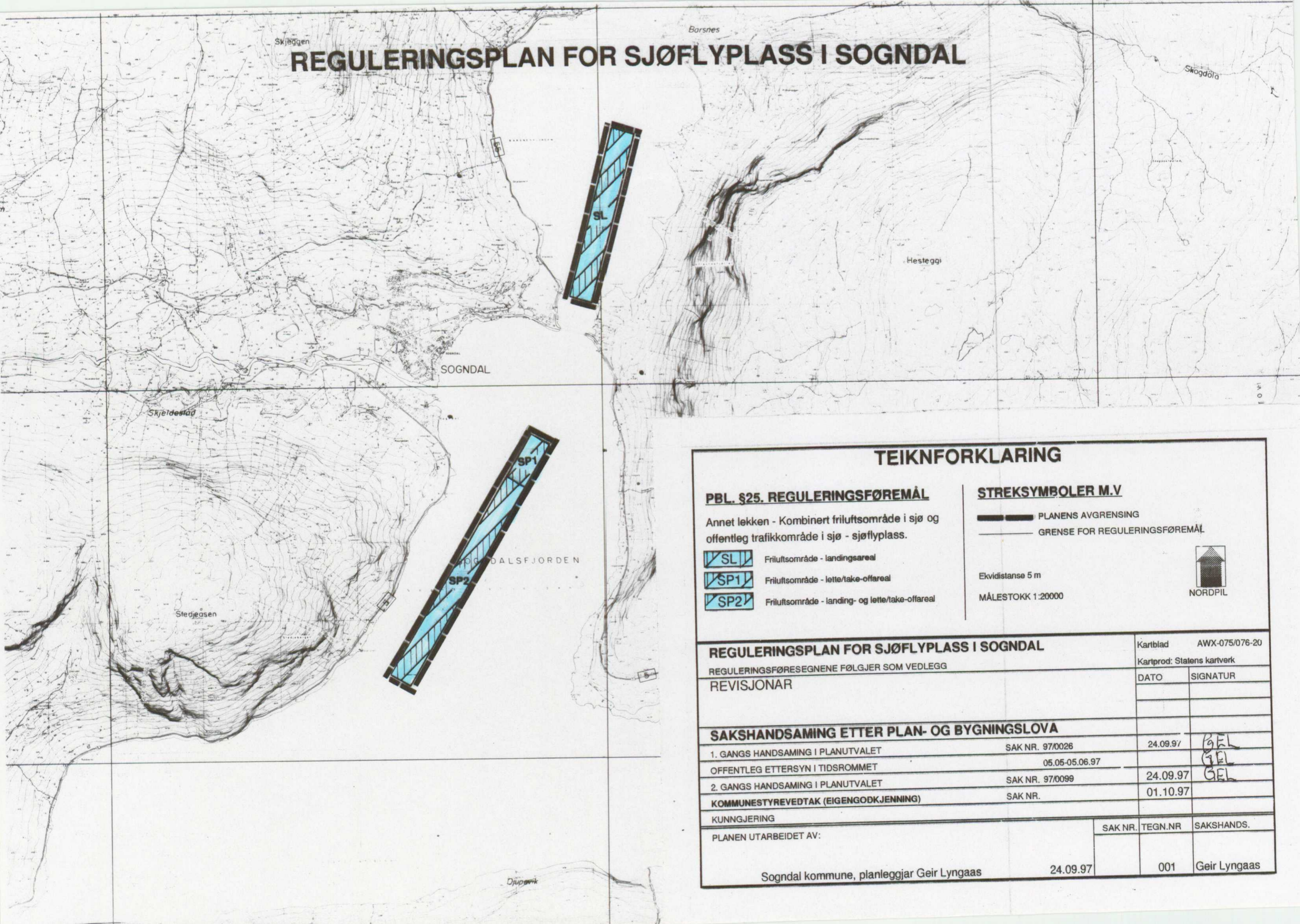


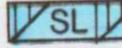


REGULERINGSPLAN FOR SJØFLYPLASS I SOGNDAL





TEIKNFORKLARING

PBL. §25. REGULERINGSFØREMÅL

Annet lekken - Kombinert friluftsområde i sjø og offentlig trafikkområde i sjø - sjøflyplass.

-  Friluftsområde - landingsareal
-  Friluftsområde - lette/take-offareal
-  Friluftsområde - landing- og lette/take-offareal

STREKSMBOLER M.V

-  PLANENS AVGRENSSING
-  GRENSE FOR REGULERINGSFØREMÅL

Ekvidistanse 5 m
MÅLESTOKK 1:20000



REGULERINGSPLAN FOR SJØFLYPLASS I SOGNDAL		Kartblad	AWX-075/076-20
REGULERINGSFØRESEGNENE FØLGJER SOM VEDLEGG		Kartprod:	Statens kartverk
REVISJONAR		DATE	SIGNATUR
SAKSHANDSAMING ETTER PLAN- OG BYGNINGSLOVA			
1. GANGS HANDSAMING I PLANUTVALET	SAK NR. 97/0026	24.09.97	GEL
OFFENTLEG ETTERSYN I TIDSRUMMET	05.05-05.06.97		GEL
2. GANGS HANDSAMING I PLANUTVALET	SAK NR. 97/0099	24.09.97	GEL
KOMMUNESTYREVEDTAK (EIGENGODKJENNING)	SAK NR.	01.10.97	
KUNNGJERING			
PLANEN UTARBEIDET AV:	SAK NR.	TEGN.NR	SAKSHANDS.
Sogndal kommune, planleggjar Geir Lyngaas	24.09.97	001	Geir Lyngaas